

ФИЛИАЛ ФЕДЕРАЛЬНОГО ГОСУДАРСТВЕННОГО БЮДЖЕТНОГО УЧРЕЖДЕНИЯ "ФЕДЕРАЛЬНАЯ КАДАСТРОВАЯ ПАЛАТА ФЕДЕРАЛЬНОЙ СЛУЖБЫ ГОСУДАРСТВЕННОЙ РЕГИСТРАЦИИ, КАДАСТРА И КАРТОГРАФИИ" ПО РЕСПУБЛИКЕ ТАТАРСТАН

(полное наименование органа регистрации прав)

Раздел 1

Выписка из Единого государственного реестра недвижимости об основных характеристиках и зарегистрированных правах на объект недвижимости
Сведения об основных характеристиках объекта недвижимости

На основании запроса от 21.03.2019 г., поступившего на рассмотрение 21.03.2019 г., сообщаем, что согласно записям Единого государственного реестра недвижимости:

Здание	
<small>(вид объекта недвижимости)</small>	
Лист № <u> </u> Раздела <u>1</u>	Всего листов раздела <u>1</u> : <u> </u>
25.03.2019 № 16-0-1-222/4002/2019-293	Всего разделов: <u> </u>
Кадастровый номер:	16:56:010123:536
Номер кадастрового квартала:	16:56:010123
Дата присвоения кадастрового номера:	23.04.2012
Ранее присвоенный государственный учетный номер:	Инвентарный номер: 16627-2
Адрес:	Республика Татарстан (Татарстан), Нурлатский р-н, г Нурлат, ул им А.К.Самаренкина, д 9
Площадь, м²:	93.6
Назначение:	Нежилое здание
Наименование:	Прачечная
Количество этажей, в том числе подземных этажей:	1
Год ввода в эксплуатацию по завершении строительства:	1993
Год завершения строительства:	1993
Кадастровая стоимость, руб.:	3234154.25
Кадастровые номера иных объектов недвижимости, в пределах которых расположен объект недвижимости:	16:56:010123:3
Кадастровые номера помещений, машино-мест, расположенных в здании или сооружении:	данные отсутствуют
Виды разрешенного использования:	данные отсутствуют

Статус записи об объекте недвижимости:	Сведения об объекте недвижимости имеют статус "актуальные"
Особые отметки:	данные отсутствуют
Получатель выписки:	Марданшина Венера Шакировна

ИНЖЕНЕР I КАТЕГОРИИ		Киршина С. М.
(полное наименование должности)	(подпись)	(инициалы, фамилия)

М.П.

Выписка из Единого государственного реестра недвижимости об основных характеристиках и зарегистрированных правах на объект недвижимости
Сведения о зарегистрированных правах

Здание			
(вид объекта недвижимости)			
Лист № <u> </u> Раздела <u>2</u>	Всего листов раздела <u>2</u> : <u> </u>	Всего разделов: <u> </u>	Всего листов выписки: <u> </u>
25.03.2019 № 16-0-1-222/4002/2019-293			
Кадастровый номер:		16:56:010123:536	

1. Правообладатель (правообладатели):	Муниципальное автономное дошкольное образовательное учреждение "Детский сад №5 "Камыр Батыр" общеразвивающего вида" г.Нурлат Республики Татарстан, ИНН: 1632005100
2. Вид, номер и дата государственной регистрации права:	2.1. Оперативное управление, № 16-16-82/004/2014-524 от 05.06.2014
3. Документы-основания:	3.1. сведения не предоставляются
4. Ограничение прав и обременение объекта недвижимости:	не зарегистрировано
5. Сведения о наличии решения об изъятии объекта недвижимости для государственных и муниципальных нужд:	данные отсутствуют
6. Сведения об осуществлении государственной регистрации прав без необходимого в силу закона согласия третьего лица, органа:	данные отсутствуют

ИНЖЕНЕР I КАТЕГОРИИ		Киршина С. М.
(полное наименование должности)	(подпись)	(инициалы, фамилия)


М.П.

Выписка из Единого государственного реестра недвижимости об основных характеристиках и зарегистрированных правах на объект недвижимости

Описание местоположения объекта недвижимости

Здание			
<small>(вид объекта недвижимости)</small>			
Лист № <u> </u> Раздела <u>4</u>	Всего листов раздела <u>4</u> : <u> </u>	Всего разделов: <u> </u>	Всего листов выписки: <u> </u>
25.03.2019 № 16-0-1-222/4002/2019-293			
Кадастровый номер:		16:56:010123:536	

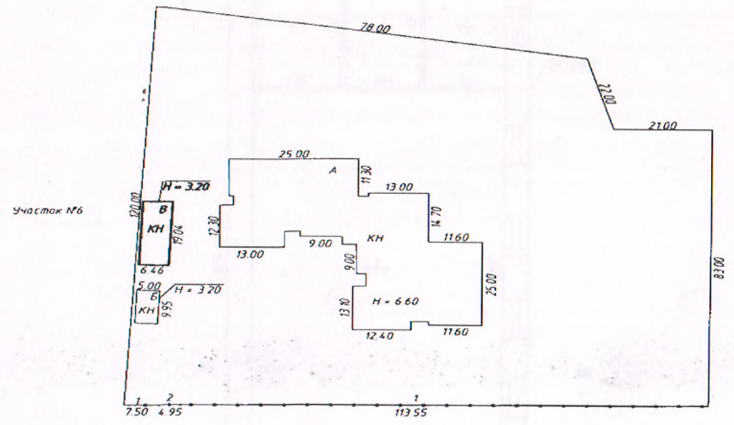
Схема расположения объекта недвижимого имущества на земельном(ых) участке(ах):



СИТУАЦИОННЫЙ ПЛАН	
г. <u>Нурлат</u>	р-н <u>Нурлатский</u>

СИТУАЦИОННЫЙ ПЛАН

г. Нурлат р-н Нурлатский
 улица им А.К.Самаренкина дом № 9 кв. _____
 иное местоположение _____



улица А.К.Самаренкина

Межрайонный филиал № 5 РГУП ВТИ

Составил	Техник	Юсупова Ю.И.	14.03.2012г.
Проверил	Инженер	Корнеев С.Г.	14.03.2012г.
Принял	Директор	Тихонова И.В.	14.03.2012г.
Копировал			

масштаб 1:500

Масштаб 1:

данные отсутствуют

ИНЖЕНЕР I КАТЕГОРИИ

(полное наименование должности)

(подпись)

Киршина С. М.

(инициалы, фамилия)

М.П.

Выписка из Единого государственного реестра недвижимости об основных характеристиках и зарегистрированных правах на объект недвижимости

Описание местоположения объекта недвижимости

Здание

(вид объекта недвижимости)

Лист № ___ Раздела 4

Всего листов раздела 4: ___

Всего разделов: ___



Всего листов выписки: ___

25.03.2019 № 16-0-1-222/4002/2019-293

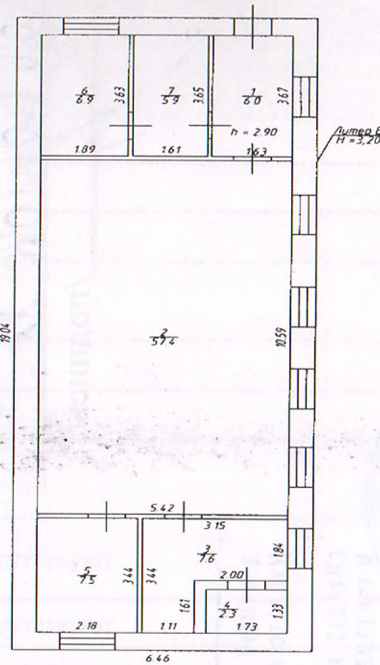
Кадастровый номер:

16:56:010123:536

Схема расположения объекта недвижимого имущества на земельном(ых) участке(ах):



ПОЭТАЖНЫЙ ПЛАН ОБЪЕКТА литер В
 г. Нурлат р-н Нурлатский
 улица им А.К.Самаренкина д. 9 кв. _____
 иное местоположение _____



Межрайонный филиал № 5 РГУП БТИ			
Составил	Техник	Юсупова Ю.И.	14.03.2012г.
Проверил	Инженер	Корнеев С.Г.	14.03.2012г.
Принял	Директор	Тихонова И.В.	14.03.2012г.
Копировал			

масштаб 1:100

Масштаб 1:

данные отсутствуют

ИНЖЕНЕР I КАТЕГОРИИ

(полное наименование должности)

(подпись)

Киршина С. М.

(инициалы, фамилия)

М.П.

РОСРЕЕСТР

Федеральная служба государственной
регистрации, кадастра и картографии

РЕКВИЗИТЫ СЕРТИФИКАТА КЛЮЧА ПРОВЕРКИ
ЭЛЕКТРОННОЙ ПОДПИСИ

Выдан: Киришина Сакия Мниповна

Филиал ФГБУ "ФКП Росреестра" по Республике Татарстан
Филиал ФГБУ "ФКП Росреестра" по Республике Татарстан
ФГБУ "ФКП Росреестра"

Серийный номер сертификата: 7f701b07ac40c46aee811632be15dcsddb
Действителен с 19.03.2018 01:44:14 по 19.06.2019 01:44:14

Мниповна С.К.

/ПОДПИСЬ/



ДОКУМЕНТ ПОЛУЧЕН ИЗ АИС МФЦ
НУРЛАТСКИЙ ФИЛИАЛ ФГБУ МФЦ РТ
Г.НУРЛАТ, УЛ. К. МАРКСА, Д. 12
УПРАВЛЕНИЕ ЧЕЛОВЕЧЕСКИХ РЕСУРСОВ
И ТЕХНОЛОГИЙ

ДАТА *17.03.2018* ВРЕМЯ *8:30*

С.К. Мниповна